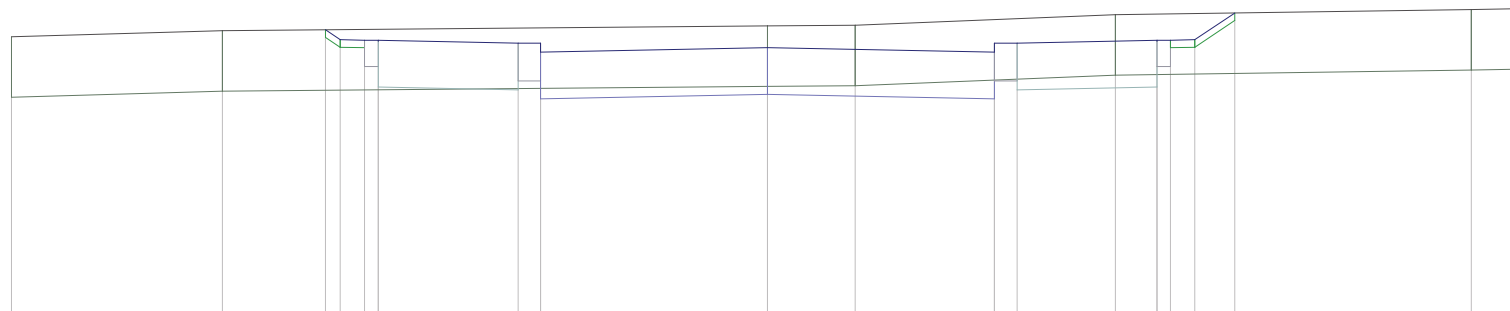


# Rozbudowa sieci wodociągowej i kanalizacyjnej wraz z infrastrukturą drogową i towarzyszącą w m. Jacewo

## Odcinek KD2

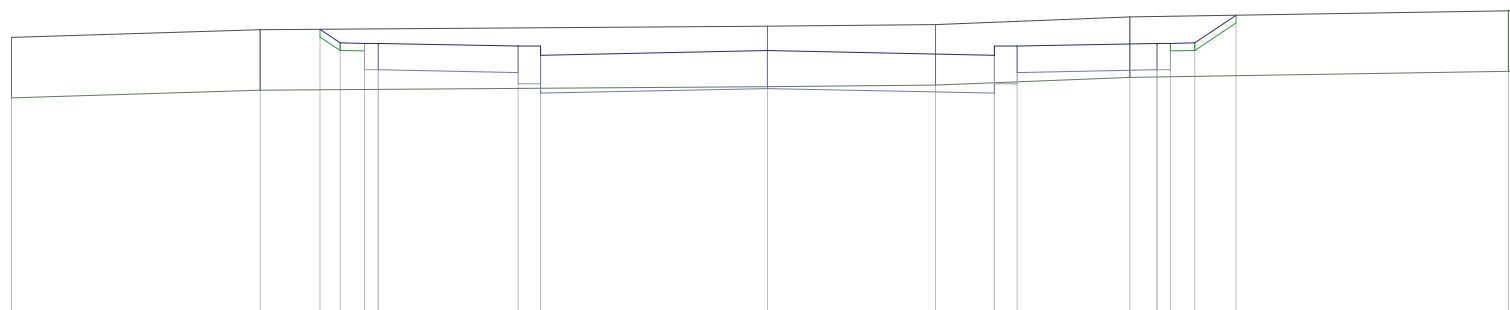
Pik = 0+019,05  
Skala 1:100/100



P.P. = 83,00

RZĘDNE PROJ.			86,79 86,66 86,63 86,65	86,62 86,62 86,50		86,56		86,50 86,62 86,62		86,65 86,63 86,66	87,01	
RZĘDNE TEREN	86,70	86,78				86,84	86,85			86,99		87,06 87,07
ODLEGŁOŚCI	-10,00	-7,21	-5,85 -5,65 -5,33 -5,15	-3,30 -3,00		0,00	1,16	3,00 3,30	4,60	5,15 5,33 5,65	6,18	9,31 10,00

Pik = 0+020,00  
Skala 1:100/100



P.P. = 83,00

RZĘDNE PROJ.			86,87 86,69 86,68 86,68	86,64 86,64 86,52		86,58		86,52 86,64 86,64		86,68 86,68 86,69	87,05	
RZĘDNE TEREN	86,76	86,86				86,91	86,93			87,03		87,11 87,11
ODLEGŁOŚCI	-10,00	-6,71	-5,92 -5,65 -5,33 -5,15	-3,30 -3,00		0,00	2,22	3,00 3,30	4,79	5,15 5,33 5,65	6,20	9,80 10,00

# Rozbudowa sieci wodociągowej i kanalizacyjnej wraz z infrastrukturą drogową i towarzyszącą w m. Jacewo

## Odcinek KD2

# Rozbudowa sieci wodociągowej i kanalizacyjnej wraz z infrastrukturą drogową i towarzyszącą w m. Jacewo

## Odcinek KD2

Pik = 0+040,00  
Skala 1:100/100

P.P. = 84,00

RZĘDNE PROJ.		87,65	87,38	87,38	87,38	87,38	87,34	87,44	87,22		87,28		87,22	87,34	87,34	87,38	87,38	87,38	87,87		
RZĘDNE TEREN	87,56										87,72									87,93	87,93
ODLEGŁOŚCI	-10,00	-6,04	-5,65	-5,33	-5,15	-4,42	-3,30	-3,00	-1,36	0,00	0,83	3,00	3,30	5,15	5,33	5,65	6,38	9,01	10,00		

Pik = 0+060,00  
Skala 1:100/100

P.P. = 84,00

RZĘDNE PROJ.			88,05	87,87	87,87	87,87	87,83	87,83	87,71		87,77		87,71	87,83	87,83	87,87	87,87	87,87	88,36	
RZĘDNE TEREN	87,95	87,95		88,06					88,03		88,16	88,17							88,36	88,41
ODLEGŁOŚCI	-10,00	-9,82	-5,92	-5,67	-5,65	-5,33	-5,15	-4,64	-3,30	-3,00	-2,48	0,00	0,27	3,00	3,30	5,15	5,33	5,65	6,37	6,50

# Rozbudowa sieci wodociągowej i kanalizacyjnej wraz z infrastrukturą drogową i towarzyszącą w m. Jacewo

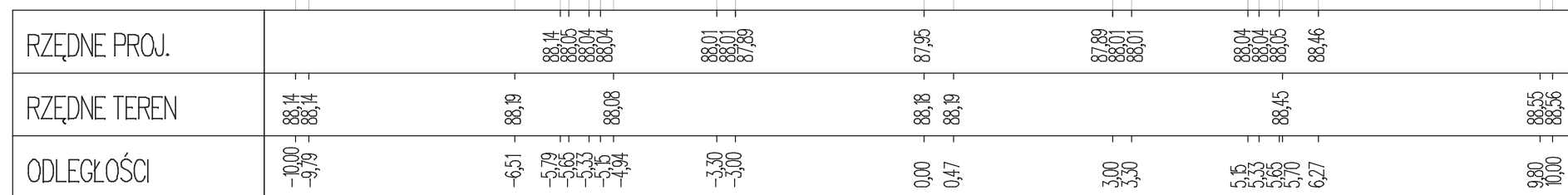
## Odcinek KD2

Rozbudowa sieci wodociągowej i kanalizacyjnej wraz z infrastrukturą drogową i towarzyszącą w m. Jacewo  
Odcinek KD2

$$P_{ik} = 0+080,00$$

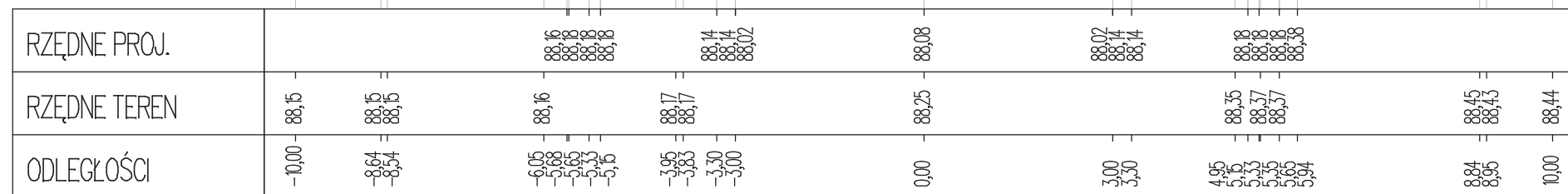
Skala 1:100/100

P.P. = 84,00


$$P_{ik} = 0 + 100,00$$

Skala 1:100/100

P.P. = 85,00



# Rozbudowa sieci wodociągowej i kanalizacyjnej wraz z infrastrukturą drogową i towarzyszącą w m. Jacewo

## Odcinek KD2

Pik = 0+120,00  
Skala 1:100/100

P.P. = 85,00

RZĘDNE PROJ.				88,14 88,32 88,31 88,31		88,28 88,28 88,16		88,22		88,16 88,28 88,28		88,31 88,31 88,32 88,33				
RZĘDNE TEREN	88,12 88,12		88,14		88,14			88,23	88,26		88,32		88,34	88,36		88,39
ODLEGŁOŚCI	-10,00 -9,73		-6,05 -5,97 -5,65 -5,33 -5,15 -4,81			-3,30 -3,00		0,00	1,56	3,00 3,30	4,23	5,15 5,33 5,65 5,67	6,60	7,67		10,00

Pik = 0+140,00  
Skala 1:100/100

P.P. = 85,00

RZĘDNE PROJ.				88,08 88,46 88,45 88,45		88,41 88,41 88,29		88,35		88,29 88,41 88,41		88,45 88,45 88,46 88,33				
RZĘDNE TEREN	88,05 88,04	88,08		88,09				88,23 88,23			88,31		88,33	88,34		88,36
ODLEGŁOŚCI	-10,00 -9,14	-7,24	-6,21 -5,65 -5,33 -5,15 -4,83		-3,30 -3,00		-0,26 0,00		3,00 3,30	4,27	5,15 5,33 5,65 5,84 6,05		7,90			10,00

# Rozbudowa sieci wodociągowej i kanalizacyjnej wraz z infrastrukturą drogową i towarzyszącą w m. Jacewo

## Odcinek KD2

# Rozbudowa sieci wodociągowej i kanalizacyjnej wraz z infrastrukturą drogową i towarzyszącą w m. Jacewo

## Odcinek KD2

Pik = 0+160,00  
Skala 1:100/100

P.P. = 84,00

RZĘDNE PROJ.				87,97	88,48	88,48	88,48	88,44	88,44	88,52			88,38		88,37	88,44	88,44	88,48	88,48	88,48	88,51														
RZĘDNE TEREN	87,87		87,92		87,96					88,02			88,10		88,16			88,30	88,31			88,32	88,34		88,34	88,35									
ODLEGŁOŚCI	-10,00		-7,97		-7,09		-6,41	-5,65	-5,33	-5,15	-4,38		-3,30	-3,00		-1,91		0,00			3,00	3,50		4,81	5,15	5,33	5,50	5,65	5,91		6,99	7,70		8,97	10,00

Pik = 0+180,00  
Skala 1:100/100

P.P. = 84,00

RZĘDNE PROJ.					87,84	88,22	88,21	88,21		88,17	88,17	88,05			88,11		88,05	88,17		88,21	88,21	88,22	88,23														
RZĘDNE TEREN	87,69		87,75	87,76		87,76	87,76	87,76		87,91	87,91				88,07					88,21	88,21			88,26	88,26							88,22	88,23				
ODLEGŁOŚCI	-10,00		-8,31	-8,07	-8,02	-7,95	-7,88		-6,22	-5,65	-5,33	-5,15	-4,66	-4,60		-3,30	-3,00		0,00			3,00	3,50		4,26	4,41		5,15	5,33	5,65	5,88		7,01	7,13		9,28	10,00

# Rozbudowa sieci wodociągowej i kanalizacyjnej wraz z infrastrukturą drogową i towarzyszącą w m. Jacewo

## Odcinek KD2

# Rozbudowa sieci wodociągowej i kanalizacyjnej wraz z infrastrukturą drogową i towarzyszącą w m. Jacewo

## Odcinek KD2

Pik = 0+200,00  
Skala 1:100/100

P.P. = 84,00

RZĘDNE PROJ.				87,52	87,93	87,92		87,89		87,83		87,77	87,89	87,92	87,95			
RZĘDNE TEREN	87,35	87,45	87,48					87,64		87,78				87,94	87,95	87,96		87,99
ODLEGŁOŚCI	-10,00	-7,83	-7,11	-6,26	-5,65	-5,33	-5,15	-4,06	-3,30	-3,00	-2,07	0,00	3,00	3,30	4,75	5,15	5,33	5,65

Pik = 0+220,00  
Skala 1:100/100

P.P. = 84,00

RZĘDNE PROJ.			87,23	87,65	87,64	87,64		87,60	87,60	87,48		87,54	87,60	87,60	87,64	87,65	87,61	
RZĘDNE TEREN	87,10	87,15	87,25				87,32			87,44	87,45			87,59			87,61	87,62
ODLEGŁOŚCI	-10,00	-7,77	-6,27	-5,98	-5,65	-5,33	-5,15	-4,55	-3,30	-3,00	0,00	0,15	3,00	3,30	4,21	5,15	5,33	5,65

# Rozbudowa sieci wodociągowej i kanalizacyjnej wraz z infrastrukturą drogową i towarzyszącą w m. Jacewo

## Odcinek KD2

# Rozbudowa sieci wodociągowej i kanalizacyjnej wraz z infrastrukturą drogową i towarzyszącą w m. Jacewo

## Odcinek KD2

Pik = 0+240,00  
Skala 1:100/100

P.P. = 83,00

RZĘDNE PROJ.				86,92	87,39	87,39	87,39		87,35	87,35	87,35		87,39	87,39	87,39								
RZĘDNE TEREN	86,83	86,82	86,85	86,94				87,02	87,08	87,29			87,23	87,35	87,35	87,39	87,21	87,21		87,23			
ODLEGŁOŚCI	-10,00	-9,44	-7,77	-6,36	-5,91	-5,65	-5,33	-5,15	-4,68	-3,30	-3,00	-2,29	0,00	3,00	3,30	4,01	5,15	5,33	5,65	5,93	6,51	7,57	10,00

Pik = 0+260,00  
Skala 1:100/100

P.P. = 83,00

RZĘDNE PROJ.				86,56	87,14	87,13	87,13		87,09	87,09	86,97		87,03		86,97	87,09	87,13	87,13	87,14	86,79				
RZĘDNE TEREN	86,49	86,50	86,51					86,62	86,64	86,65	86,66		86,71				86,78	86,78			86,80	86,82		
ODLEGŁOŚCI	-10,00	-8,83	-8,35	-6,51	-5,65	-5,33	-5,15	-4,58	-4,17	-3,60	-3,30	-3,12	-3,00	0,00	3,00	3,30	4,89	5,11	5,15	5,33	5,65	6,18	8,80	9,18

# Rozbudowa sieci wodociągowej i kanalizacyjnej wraz z infrastrukturą drogową i towarzyszącą w m. Jacewo


## Odcinek KD2

# Rozbudowa sieci wodociągowej i kanalizacyjnej wraz z infrastrukturą drogową i towarzyszącą w m. Jacewo

## Odcinek KD2

Pik = 0+280,00  
Skala 1:100/100

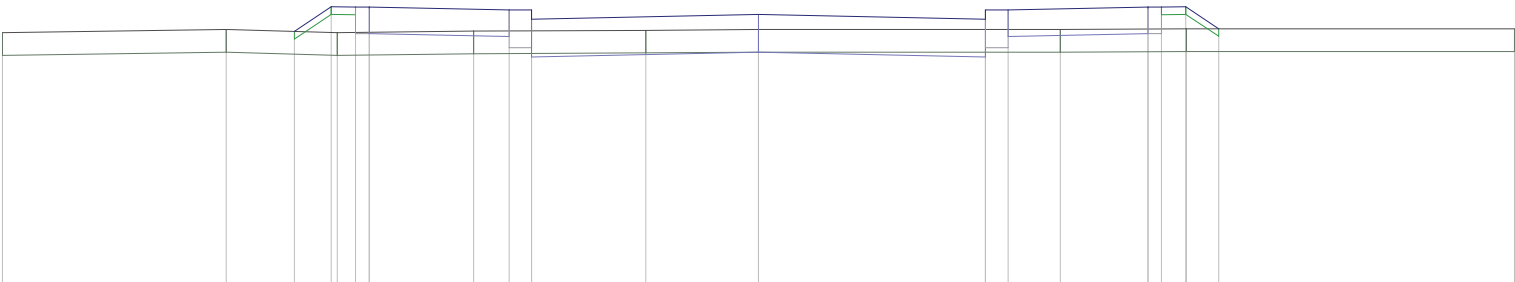
P.P. = 83,00



RZĘDNE PROJ.				86,33	86,88	86,88	86,88	86,84	86,84	86,78	86,77	86,77	86,84	86,88	86,88	86,88	86,49		
RZĘDNE TEREN	86,28	86,30	86,31							86,42			86,45	86,48				86,50	86,51
ODLEGŁOŚCI	-10,00	-9,08	-7,33	-6,48	-5,65	-5,33	-5,15	-4,54	-3,30	0,00	3,00	3,30	3,33	4,78	5,15	5,33	5,65	6,24	9,18

Pik = 0+300,00  
Skala 1:100/100

P.P. = 83,00



RZĘDNE PROJ.				86,36	86,68	86,68	86,68	86,64	86,64	86,58	86,57	86,64	86,64	86,68	86,68	86,68	86,39		
RZĘDNE TEREN	86,34		86,38		86,34			86,36		86,37			86,38			86,39		86,39	
ODLEGŁOŚCI	-10,00		-7,04	-6,14	-5,65	-5,33	-5,15	-3,77	-3,30	0,00	3,00	3,30	3,99	5,15	5,33	5,65	6,09	10,00	

# Rozbudowa sieci wodociągowej i kanalizacyjnej wraz z infrastrukturą drogową i towarzyszącą w m. Jacewo

## Odcinek KD2